

Un estudio del Ivie encargado por la CAM analiza la trayectoria y perspectivas de cinco comunidades autónomas del Mediterráneo

## **El Arco Mediterráneo Español necesita reformas para mantenerse como eje de desarrollo europeo**

- En 2008, el AME concentró la mitad de la actividad económica española y generó una producción de 473.000 millones de euros, más que 22 de los 27 países de la UE-27
- La capacidad de atraer población e inversiones durante el último cuarto de siglo, junto a la expansión del progreso de norte a sur del AME, confirman su papel como eje difusor del desarrollo
- Durante la última fase expansiva, el AME llegó a contar con 10 millones de personas ocupadas, el doble que en 1986
- El perfil cíclico del AME produce un fuerte aumento de las tasas de paro en periodos de crisis, especialmente entre los jóvenes
- El capital público en infraestructuras del AME representa el 80% del que le correspondería por su importancia demográfica, su volumen de actividad y su especialización
- La escasez de grandes empresas y la especialización productiva limitan la competitividad del AME
- Los niveles relativos de renta y productividad del AME se sitúan 15 puntos porcentuales por debajo de la media de la UE-15
- El AME padece amenazas notables para la sostenibilidad de sus procesos productivos

**Murcia, 12 de enero de 2010.-** Tras varias décadas de importantes avances, el patrón de desarrollo de las cinco comunidades autónomas españolas que forman el Arco Mediterráneo Español (AME) presenta relevantes debilidades, que se manifiestan con claridad en la crisis económica actual y requieren una estrategia de reformas para mantener su papel como eje de desarrollo europeo.

Así lo indica el estudio *El Desarrollo del Arco Mediterráneo Español. Trayectoria y perspectivas*, realizado por el Ivie por encargo de Caja Mediterráneo y presentado hoy en Murcia.

Los datos del estudio CAM-Ivie muestran que las comunidades autónomas españolas localizadas en la ribera del Mediterráneo (Cataluña, Comunitat Valenciana, Illes Balears, Región de Murcia y Andalucía) conforman un territorio de una gran importancia económica. Prueba de ello es que en 2008 el AME concentraba la mitad de la actividad española y generó una producción de 473.000 millones de euros, que se situaba por encima del PIB de 22 de los países que forman la Unión Europea de los Veintisiete (UE-27). En el rápido crecimiento del AME ha jugado un papel fundamental la capacidad de atraer inversiones hacia su territorio. En 2008, la inversión en el Arco Mediterráneo superó los 150.000 millones de euros, cifra equivalente a más del 30% del producto generado.

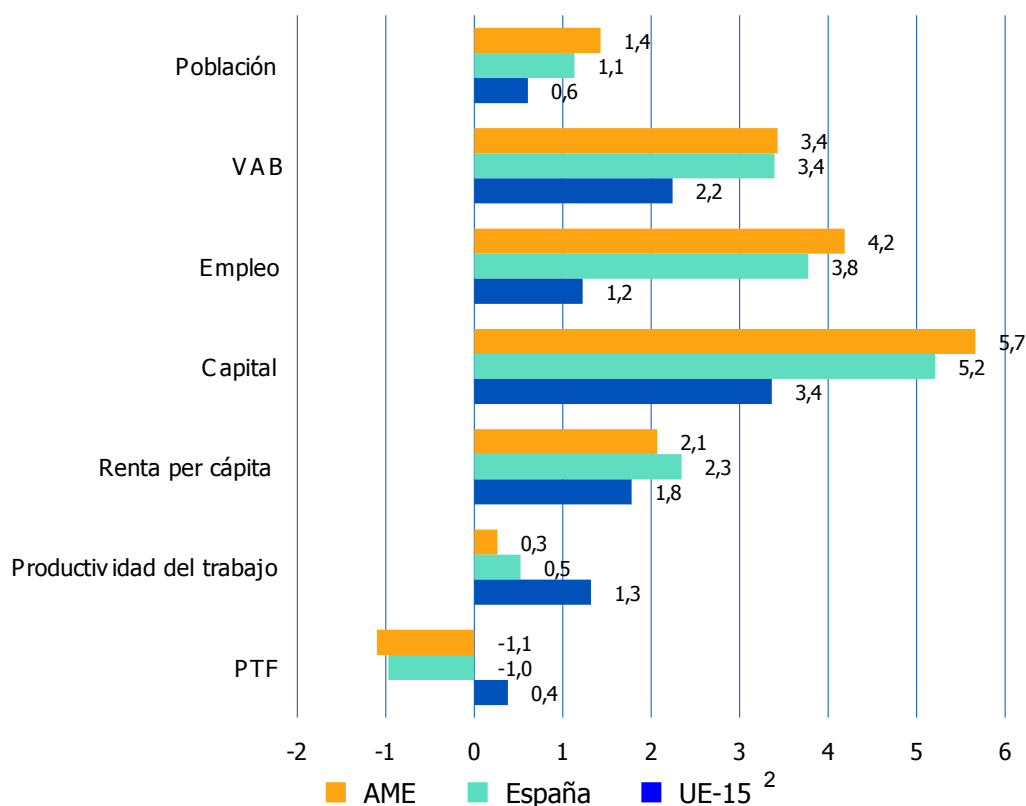
A esto se añade una destacada aglomeración de población y actividad, albergando en la actualidad a la mitad de la población española. Durante la última fase expansiva de la economía española llegó a contar con 10 millones de personas ocupadas (2007), cuando en 1986 solo daba empleo a 5 millones de personas.

Según los datos del estudio, la trayectoria del AME en las dos últimas décadas confirma el dinamismo del Arco Mediterráneo. Como muestra el gráfico 1, si se compara la trayectoria del empleo y capital utilizados con el producto obtenido por el AME, España y los países más desarrollados de la Unión Europea (UE), se observa que la velocidad de crecimiento del Arco Mediterráneo ha sido mayor. El capital y el empleo han aumentado entre 1995 y 2008 con una tasa del 5,7% y 4,2% anual, respectivamente. Por su parte, el producto obtenido, expresado por el VAB, ha crecido en el mismo periodo al 3,4%, porcentaje igual que en España y superior al de los países europeos más desarrollados recogidos en el gráfico (2,2%).

En estos datos se observa también que el AME destaca más por el ritmo al que acumula capital y trabajo que por el crecimiento del producto, lo que indica la limitada capacidad de generar valor añadido a partir de los recursos empleados, debilitando su productividad.

Aunque el norte del AME sigue estando más desarrollado, todas las regiones han participado de una trayectoria fuertemente expansiva, con mejoras de la actividad y la renta per cápita. Así pues, a lo largo del AME el desarrollo se ha extendido hacia el sur, contribuyendo a que los territorios más periféricos también hayan participado del progreso de las últimas décadas.

**Gráfico 1. El crecimiento del AME: perspectiva comparada. Tasas de variación anual. 1995-2008<sup>1</sup>**  
Porcentajes



<sup>1</sup> Periodo 1995-2007 para capital del AME y periodo 1995-2005 para capital y PTF de los países recogidos en la nota 2

<sup>2</sup> Los datos de PTF y capital se refieren al agregado de la UE formado por Alemania, Austria, Bélgica, Dinamarca, España, Finlandia, Francia, Italia, Países Bajos y Reino Unido

Fuente: *El Desarrollo del Arco Mediterráneo Español. Trayectoria y perspectivas*

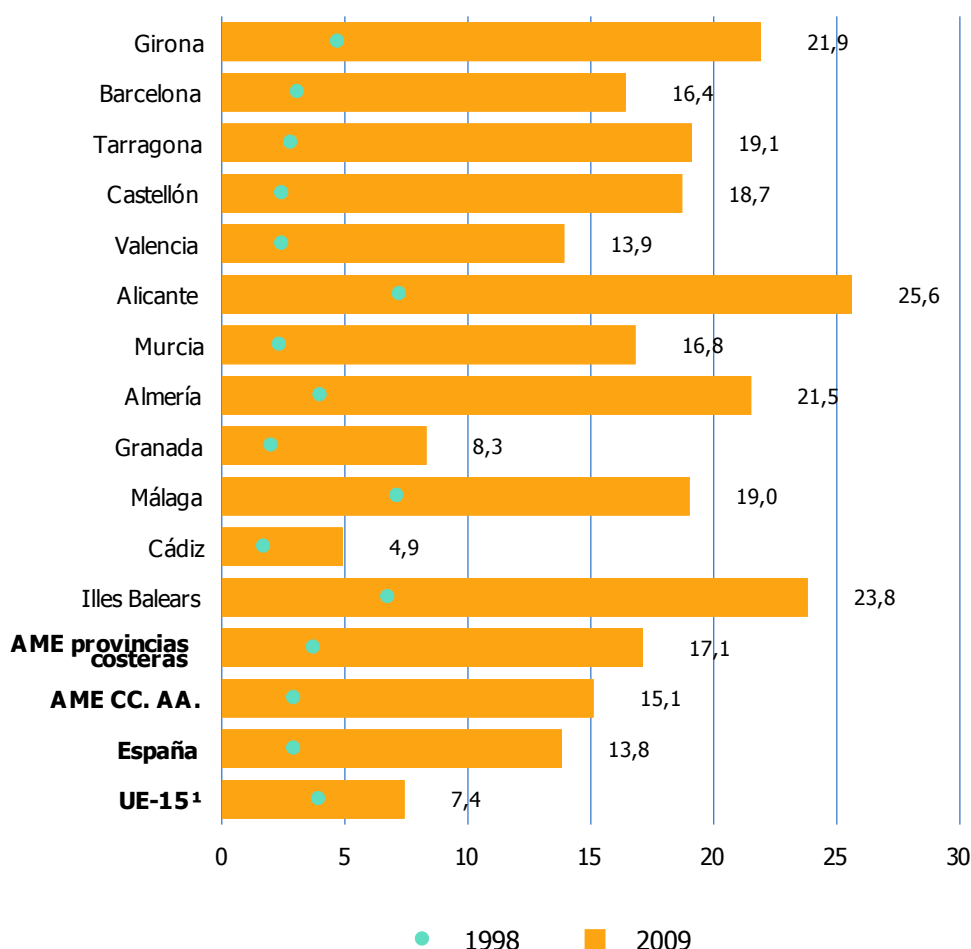
Además de certificar el importante papel como eje de desarrollo europeo del AME en el pasado reciente, el estudio presentado por la CAM y el Ivie analiza las fortalezas del territorio y detecta las debilidades del mismo, agravadas ante la complicada situación actual de crisis económica.

Según la investigación, la trayectoria del AME justifica considerarlo como un potente eje de desarrollo aunque recuerda que, como afirmó el premio Nobel Paul Krugman, las ventajas competitivas de los territorios en el pasado no garantizan ventajas en el futuro.

El crecimiento demográfico del AME ha sido tan notable que desde 1960 su **población** se ha incrementado un 72% y la de las provincias costeras del Arco Mediterráneo ha aumentado un 90%. Cabe destacar el incremento de la población que ha tenido lugar en Alicante, donde entre 1960 y 2009 la población se ha multiplicado por 2,7. En el mismo periodo, la población de Illes Balears y Tarragona se ha incrementado un 148% y un 121% respectivamente.

Cabe señalar también el peso de la población extranjera en el AME, que supera en esta área el 15% y alcanza el 17,1% de la población en las provincias costeras del Arco Mediterráneo, como muestra el gráfico 2. En las provincias de Girona, Illes Balears y Almería uno de cada cinco habitantes es extranjero y en Alicante, uno de cada cuatro. La dimensión demográfica del AME es todavía mayor si se tiene en cuenta que al año recibe 2,9 turistas por cada habitante.

**Gráfico 2. Población nacida en el extranjero. 1998-2009**  
Porcentaje sobre la población total



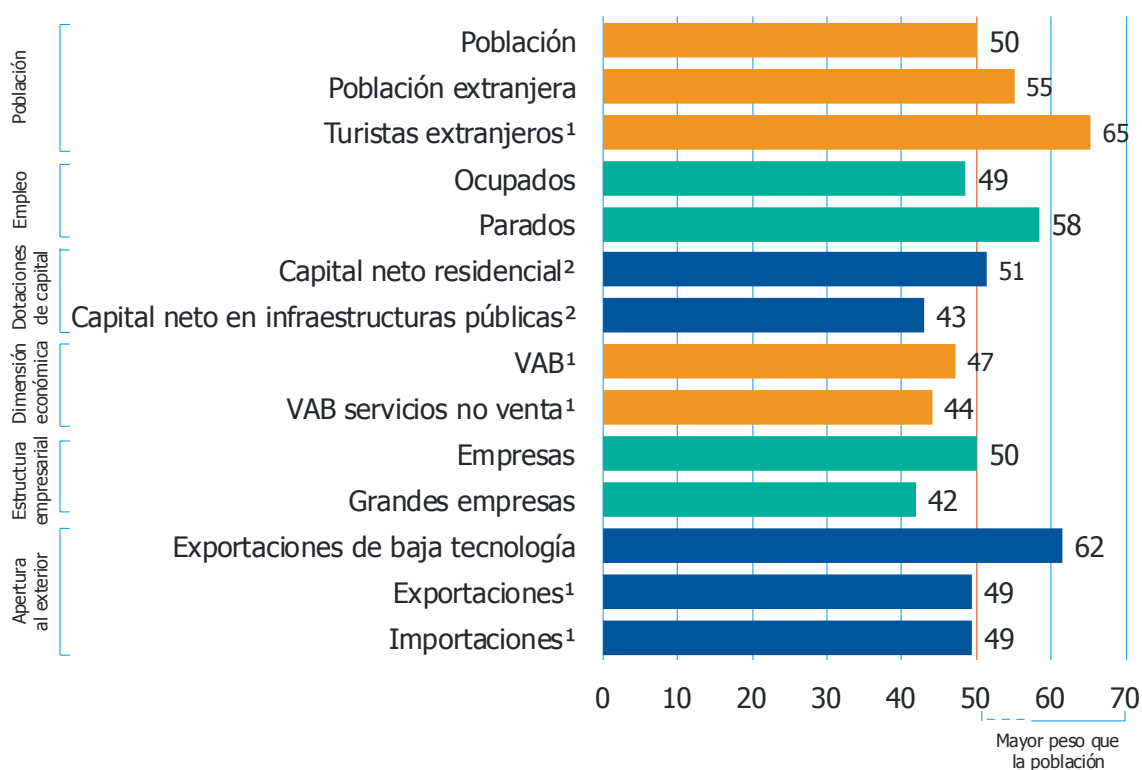
Fuente: *El Desarrollo del Arco Mediterráneo Español. Trayectoria y perspectivas*

La rápida expansión demográfica del AME ha impedido generar **empleo** para todos los demandantes de trabajo y esta situación se ha agravado con la crisis económica actual, en la que se han destruido un millón de puestos de trabajo en esta área. La población parada del AME asciende en 2009 a 2,4 millones de personas, que representan el 58% de los desempleados españoles. De ellos, 622.500 son extranjeros.

El gráfico 3 ofrece un panorama del Arco Mediterráneo en 2009 al comparar el peso que tiene este territorio en el total nacional respecto al porcentaje que supone en la población española (50%) en distintas variables.

**Gráfico 3. El peso del AME en España. 2009**

Porcentajes



<sup>1</sup>Datos de 2008

<sup>2</sup>Datos de 2007

Fuente: *El Desarrollo del Arco Mediterráneo Español. Trayectoria y perspectivas*

Como consecuencia de su elevada tasa de urbanización y su especialización turística, el AME sobresale por su peso en la construcción y las actividades terciarias privadas. Junto a un peso en **capital** residencial mayor que el de su población, se observa un peso menor en cuanto a la dotación de infraestructuras. Así, el capital público en infraestructuras del AME representa el 43% del total nacional, solo el 80% del porcentaje que le correspondería por su importancia demográfica, su volumen de actividad y su especialización. El estudio subraya las notables carencias de infraestructuras ferroviarias, que contrastan con la importancia del AME como

plataforma logística y limitan el aprovechamiento del potencial de competitividad de sus regiones.

El gráfico también refleja como debilidad que gran parte de la actividad económica del AME es desarrollada por **empresas** pequeñas y microempresas. Asimismo, se observa que las exportaciones e importaciones están muy orientadas hacia los productos de bajo contenido tecnológico, un terreno en el que la competencia es muy intensa. En este sentido, destaca el hecho de que en la última década el rápido crecimiento de las importaciones ha cambiado el signo del saldo comercial del AME, tradicionalmente positivo, que contribuía a paliar el déficit exterior español.

El informe señala que, de acuerdo con los indicadores que tratan de evaluar la sostenibilidad de los procesos productivos, el AME presenta debilidades particularmente relevantes para la continuidad de sus actividades. Esto es debido a su elevado grado de aridez y riesgo de desertificación, la sobreexplotación de los acuíferos (especialmente en las provincias de Alicante, Murcia y Granada) y la amenaza que representa la falta de agua para su elevado índice de potencialidad agrícola y su capacidad productiva para el regadío. También se subraya que siguen creciendo las emisiones de gases de efecto invernadero y la generación de residuos por habitante.

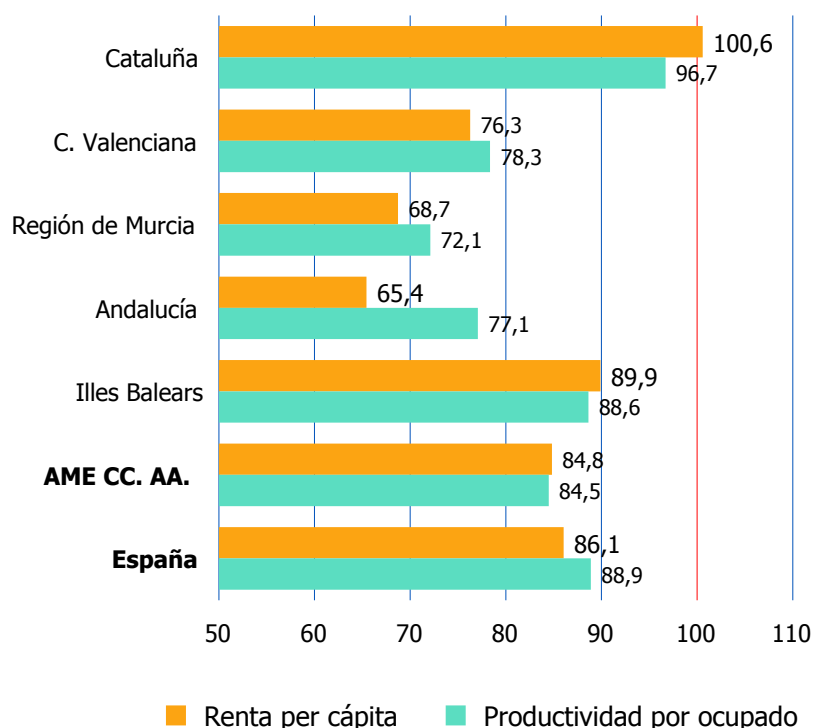
## **PRODUCTIVIDAD Y RENTA PER CÁPITA**

Los niveles de eficiencia del AME, medidos por la productividad por trabajador, se alejan de la media europea, e incluso de los resultados ya de por sí negativos de la economía española. En los últimos años, la carga que eso representa hace que también la renta per cápita haya retrocedido respecto a la media europea, al perder fuerza la generación de empleo, uno de los motores que había impulsado el crecimiento de la zona en los años anteriores.

Como se observa en el gráfico 4, los niveles relativos de renta y productividad del trabajo de las regiones del AME se sitúan 15 puntos porcentuales por debajo de la media de la UE-15. Solo Cataluña se aproxima al promedio de renta por habitante de los países más ricos de la UE, aunque en productividad también se encuentra por debajo. Las restantes comunidades presentan fuertes desventajas de renta por habitante y productividad. Por lo general, las diferencias son mayores en renta porque, pese a las mejoras, las tasas de ocupación son bajas, particularmente en Andalucía.

#### Gráfico 4. Renta por habitante y productividad por ocupado.

Niveles relativos. 2008. UE-15=100



Fuente: *El Desarrollo del Arco Mediterráneo Español. Trayectoria y perspectivas*

#### DETALLE TERRITORIAL

El estudio CAM-Ivie presta una especial atención al detalle de la información territorial, ya sea regional, provincial o local, en función de las distintas variables analizadas.

Si se contemplan los rasgos singulares de los distintos territorios, el norte del AME (**Cataluña**) ha sido tradicionalmente la región con mayor nivel de desarrollo y sigue presentando la renta por habitante más elevada, aunque los datos del estudio muestran que en la última década no ha destacado por su dinamismo. En el pasado basó su ventaja en la industria, que en la actualidad está en crisis por lo que, según el estudio, necesita reforzar sus fortalezas de cara al futuro con una mayor intensidad de actividades de alto contenido tecnológico y el aprovechamiento de sus elevadas dotaciones de capital humano, sobre todo en Barcelona. La potencia de esta área metropolitana, y su capacidad de aglomerar actividades terciarias avanzadas y atraer grandes empresas deberían ser también fortalezas del AME, sobre todo si actúa como núcleo de difusión de las mismas apoyándose en mejores redes de infraestructuras a lo largo de la costa, según indica el informe.

Por su parte, el extremo sur del AME (**Andalucía**) presenta todavía problemas de atraso relativo, pero ya no es un territorio subdesarrollado. Su dinamismo se ha apoyado en el turismo y la construcción y en una fuerte dependencia de los fondos

públicos, y va diversificando paulatinamente su tejido productivo, aunque sigue dependiendo mucho de actividades tradicionales. La dificultad para reducir las tasas de paro -muy elevado de nuevo en la actualidad- y los bajos niveles de productividad muestran las debilidades del patrón de crecimiento andaluz, que presenta dificultades de aprovechamiento de sus crecientes dotaciones actuales de capital humano, así como carencias en sus infraestructuras de conexión con el resto del eje mediterráneo.

**Illes Balears**, que llegó a encabezar los niveles de renta per cápita en los años ochenta gracias a su espectacular desarrollo turístico, se enfrenta en la actualidad a los límites de un crecimiento basado prácticamente en un solo sector que ha encontrado dificultades para diversificarse. Su terciarización extrema está concentrada en actividades de bajo valor añadido y la trayectoria de su productividad reciente es muy negativa, aunque conserva las ventajas derivadas de su excepcional localización.

La **Comunitat Valenciana**, con un fuerte crecimiento poblacional y una estructura productiva más diversificada que otros territorios, cuenta con importantes *clusters* industriales y ha intensificado en la última década el peso de actividades que generan mucho empleo, como la construcción y las actividades inmobiliarias. Sin embargo, estas actividades muestran una productividad baja y son marcadamente cíclicas y, junto con la crisis de las industrias tradicionales, la han hecho muy vulnerable a la recesión actual, en la que se percibe también la enorme carga demográfica asumida. Otra de sus debilidades es la insuficiencia de diversas infraestructuras públicas, tanto ferroviarias, como viarias, aeroportuarias e hidráulicas.

Finalmente, la **Región de Murcia**, situada en el centro geográfico del Arco Mediterráneo, representa un eslabón muy relevante de la cadena que difunde el desarrollo de norte a sur del AME. Destaca por la intensidad de su crecimiento demográfico y económico en la última década, apoyada por la expansión inmobiliaria pero también por su potencial agrícola y por las actividades de algunos sectores industriales, como el energético y el agroalimentario. Sin embargo, sobresale también por la importancia de algunos de sus límites al crecimiento sostenible, como son los recursos hídricos y la falta de infraestructuras. El estudio señala que estos límites pueden dificultar el desarrollo de su potencial de crecimiento, que también se ve afectado por unos bajos niveles de productividad y salarios.

El estudio *El Desarrollo del Arco Mediterráneo Español. Trayectoria y perspectivas*, realizado por el Ivie por encargo de Caja Mediterráneo, se presenta en cuatro volúmenes y un documento de síntesis. En el trabajo se ofrece una amplia y detallada panorámica de las múltiples dimensiones geográficas, laborales, económicas y medioambientales que configuran la actividad del Arco Mediterráneo Español (AME).